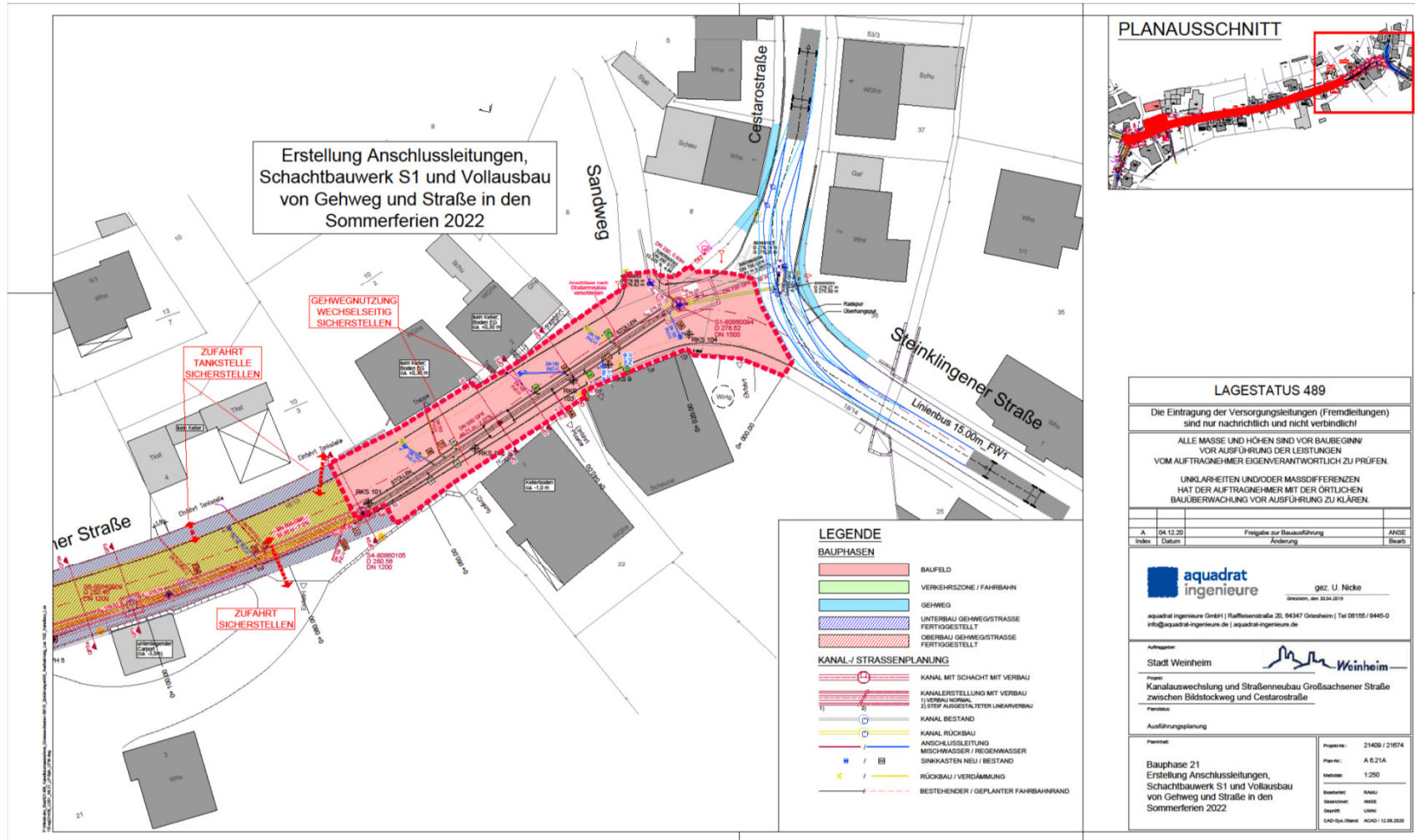


Baustelle Großsachsener Straße

28.07. – 09.09.2022



Bauphase I. (Übersicht)



Bauphase I. (Sperrung der Durchfahrt)

Warum muss die Durchfahrt überhaupt gesperrt werden?

Zu geringer Abstand zwischen Baustellenabsicherung (insbesondere Schachtbaugrube) und Bestandsgebäude
=> **ASR A5.2** kann nicht eingehalten werden.

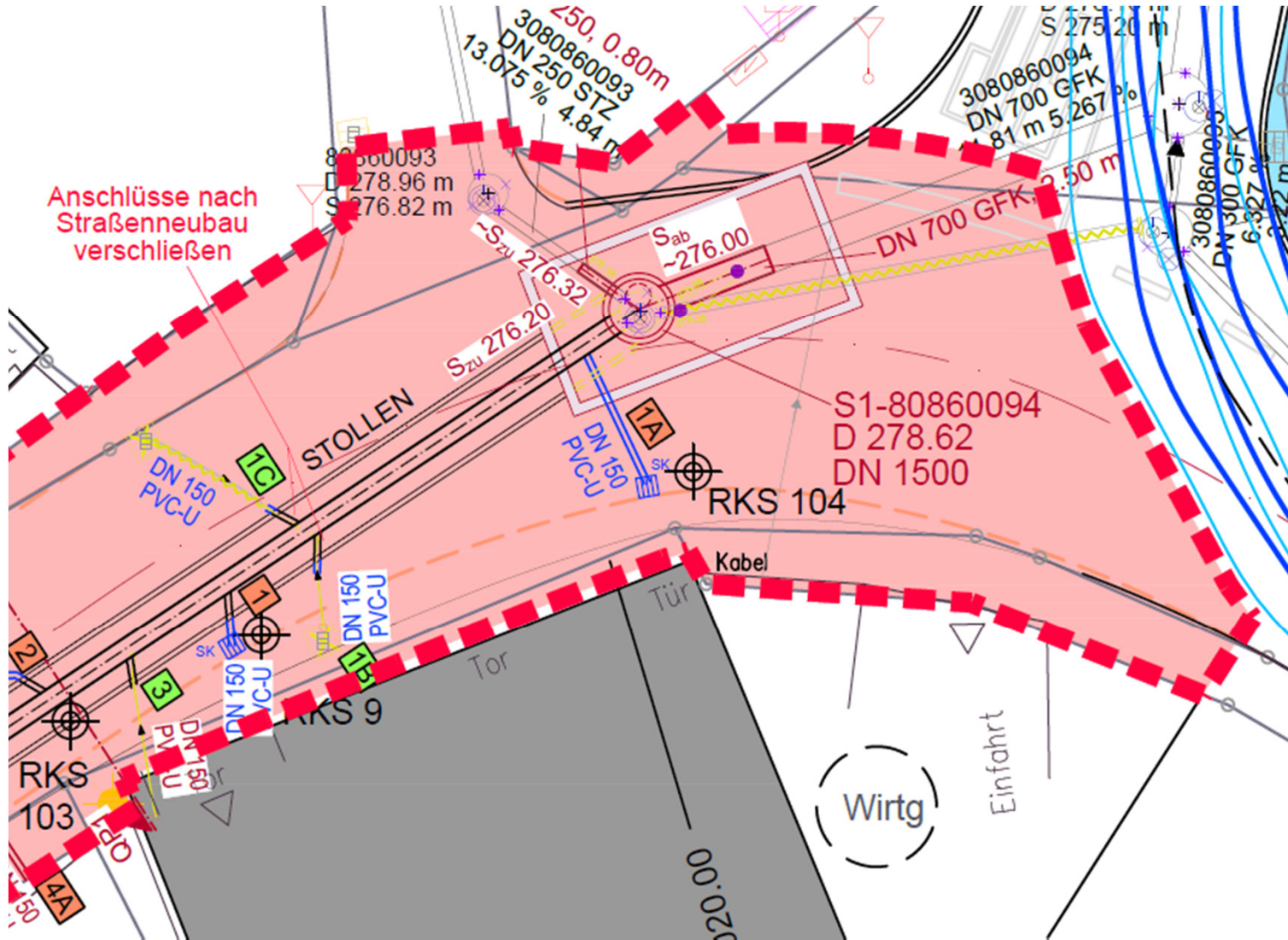
Verkehrssicherheit für den Durchgangsverkehr kann nicht gewährleistet werden.

- ASR A5.2 Technische Regeln für Arbeitsstätten
 - *Diese ASR dient dem Schutz von Beschäftigten auf Baustellen vor Gefährdungen durch den fließenden Verkehr im Grenzbereich zum Straßenverkehr*

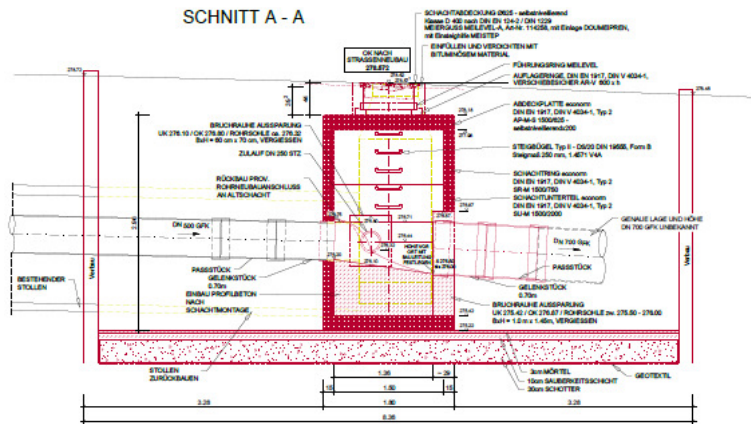
Bauphase I.

- **Donnerstag, 28.07. – Montag, 05.09.2022**
- Kanal- und Straßenbauarbeiten zwischen Kreuzung Cestarostraße und Großsachsener Straße 4 (Tankstelle)
- Einbau des Vereinigungsschachtes (Durchmesser 2,00 m und Tiefe 3,50 m) und der Anschlusskanalrohre
- Schachtgrube 8,00 x 4,00 m
- Neubau der Bordsteine, Entwässerungsrinnen, Gehwege und der Asphalttragschicht in der Fahrbahn
- **Durchfahrt gesperrt für motorisierten Verkehr**
- ausgeschilderte Umleitung über Cestarostraße, Gorxheimertal, Weinheim, B3, Großsachsen
- Zufahrt von Großsachsen (L 596 und K4124) bis Tankstelle (Großsachsener Straße 4) möglich
- Ersatzparkplätze für Anlieger, Kunden und Patienten stehen auf dem Parkplatz der Verwaltungsstelle (Steinklingener Straße 4) und dem Bolzplatz zur Verfügung
- **Fußläufig kann die Baustelle in beiden Richtungen passiert werden**
- Ein Einsatzkonzept mit der Feuerwehr und den anderen Rettungsdiensten wurde abgestimmt

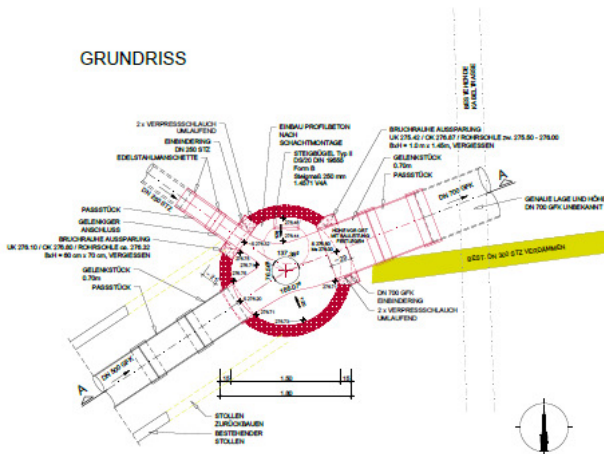
Bauphase I. (Lageplan)



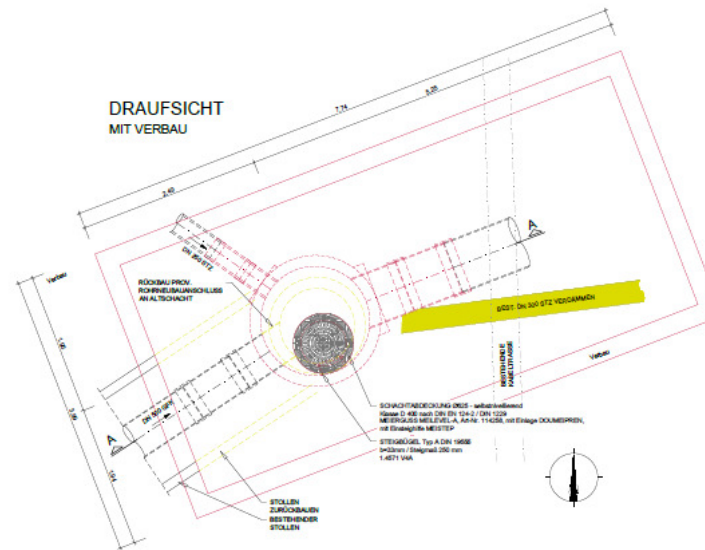
Bauphase I. (Detail Verbindungsschacht)



GRUNDRISS



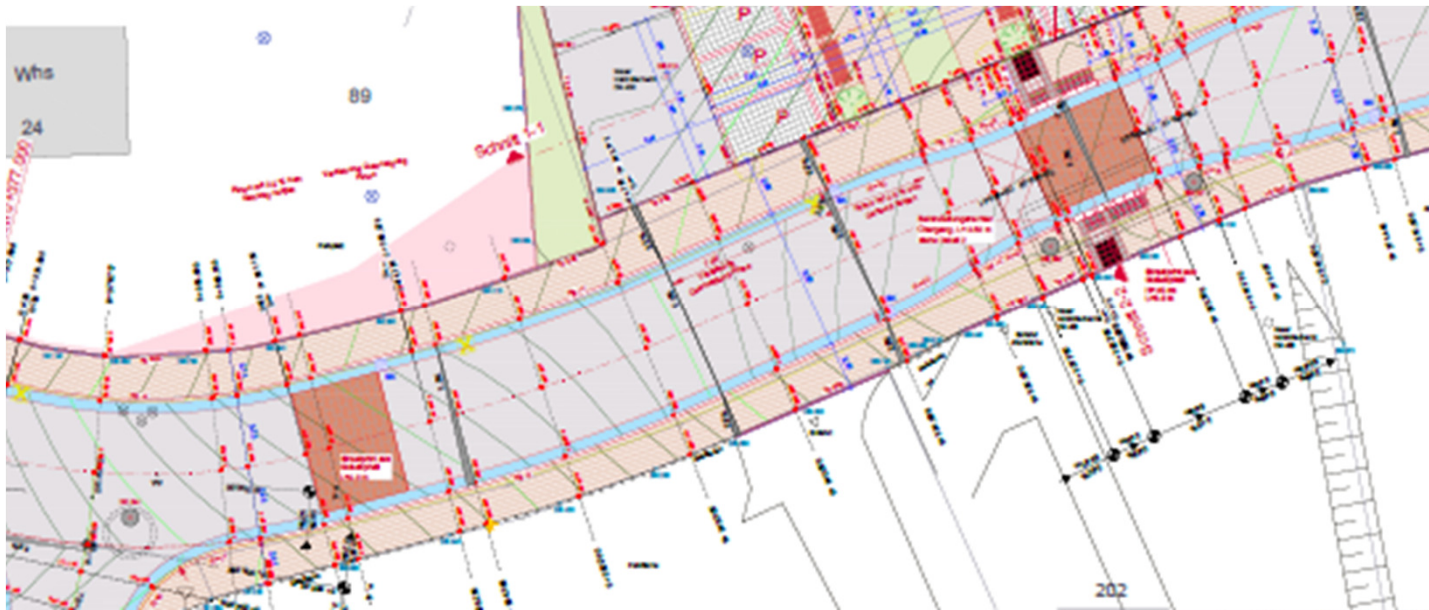
**DRAUFSICHT
MIT VERBAU**



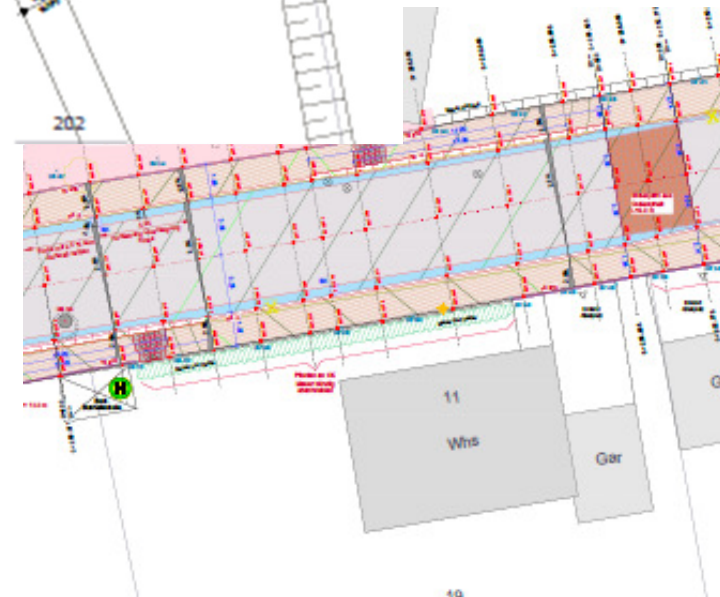
Bauphase I. (Straßenausbau)



Bauphase II. (Streetprintfelder)



Streetprint oder Prägeasphalt: Ein geprägter Asphalt (auch Prägeasphalt genannt) imitiert eine gepflasterte Fläche mit allen Vorteilen einer geschlossenen Asphaltdecke. Die drei Felder dienen zur Erhöhung der Aufmerksamkeit und Verbesserung der Sicherheit für Fußgänger



Bauphase II.

- **Dienstag, 06.09. – Freitag, 09.09.2022**
- Einbau Asphaltdecke 2.800 m² von Kreuzung Cestarostraße bis Kreuzung Bildstockweg
- Einbau von drei Streetprintfeldern bei Straßenquerungen
- Fugen schneiden und vergießen 1.000 m
- Straßenmarkierung
- **Durchfahrt von der Kreuzung Cestarostraße bis zur Kreuzung Bildstockweg gesperrt**
- **Zufahrt zu Grundstücken und Geschäften im vollgesperrten Abschnitt ist nicht möglich**
- ausgeschilderte Umleitung über Cestarostraße, Gorxheimertal, Weinheim, B3, Großsachsen
- Ersatzparkplätze für Anlieger, Kunden und Patienten stehen auf dem Parkplatz der Verwaltungsstelle (Steinklingener Straße 4) und dem Bolzplatz zur Verfügung
- **Fußläufig kann die Baustelle in beiden Richtungen passiert werden**
- Ein Einsatzkonzept mit der Feuerwehr und den anderen Rettungsdiensten wurde abgestimmt

**Wir danken für Ihre Aufmerksamkeit
und
stehen für weitere Fragen gern zur Verfügung**